







<b>36 Groß Platenheim</b>		
Dorflage Ausschnitt aus der Feldmarkkarte von 1831/35. Preuß. Katasteramt Bütow.		<a href="#">BOT-065-6738b</a>
<b>36 Klein Platenheim</b>		
Lagebild vom östlich gelegenen Friedhof. Friderizianische Siedlung auf einem flachen Hügel inmitten der gerodeten Felsmark.		<a href="#">BOT-004-8059</a>
Friedhof von Westen.		<a href="#">BOT-007-8060</a>
Wohnhaus <u>Styp</u> von <u>Rekowski</u> . Versxhalter Schurzholzbau, Strohdach mit "Bündchen".		<a href="#">BOT-109-8058</a>
Hof <u>Styp</u> von <u>Rekowski</u> , Wohnhaus. Firstabdeckung, Firststangen mit "Bündchen".		<a href="#">BOT-121-8056</a>
Rückseite eines Backofens.		<a href="#">BOT-135-L2150</a>